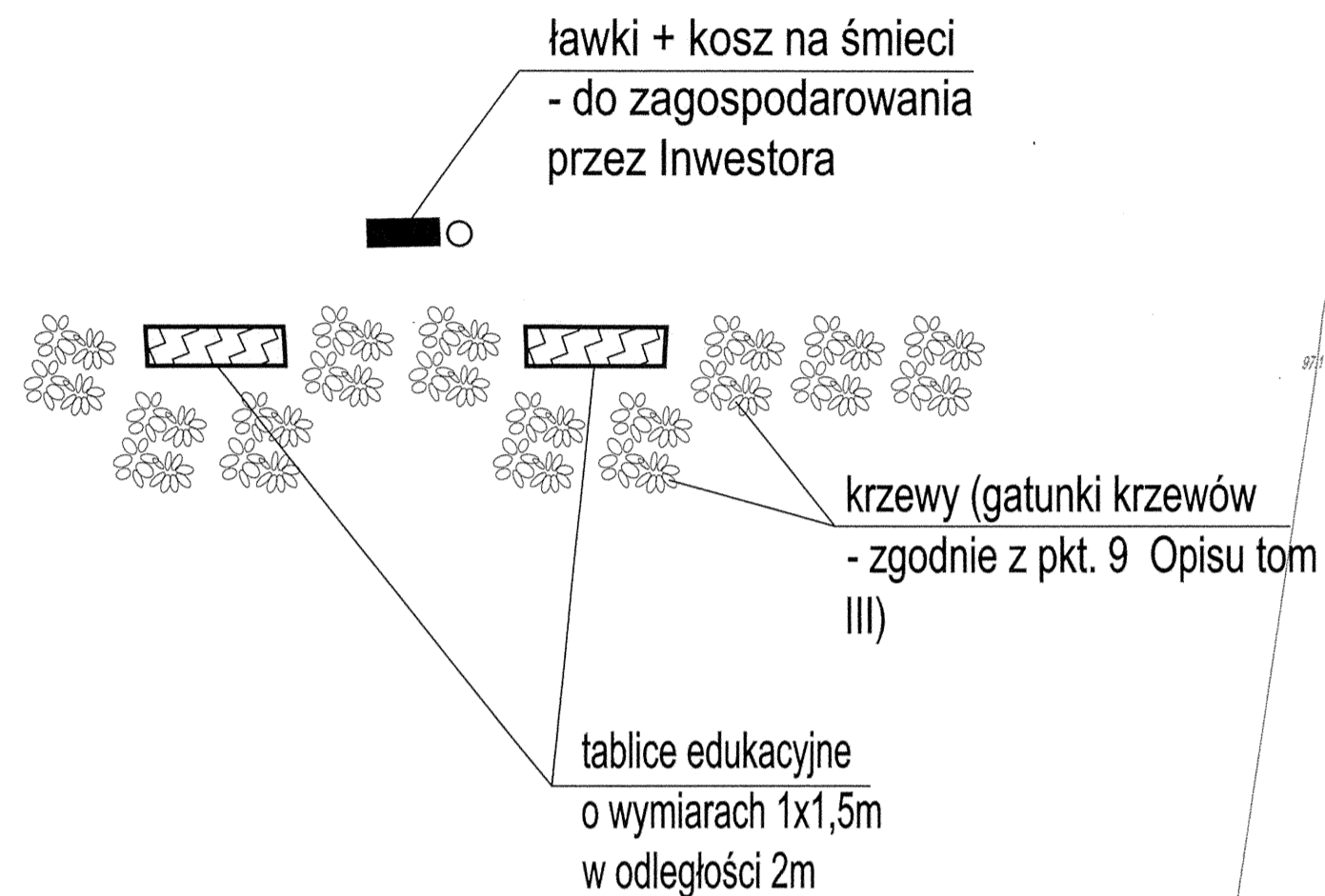
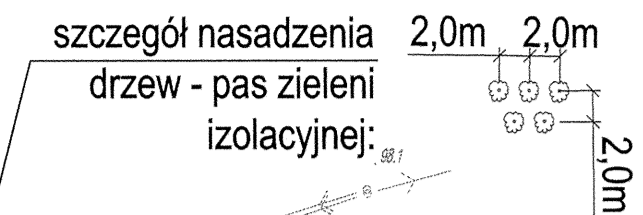
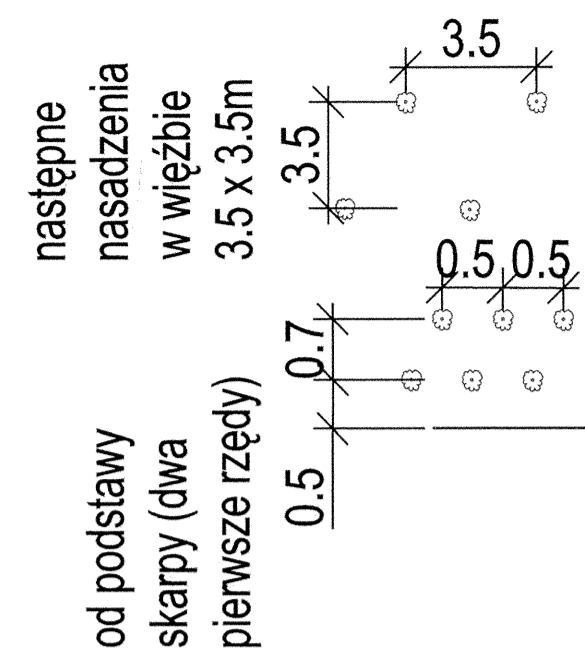


ŚCIEŻKA EDUKACYJNA - SZCZEGÓŁ:



LEGENDA

- S1, S2 - obszar rekultywowanego składowiska odpadów
- ⊙ R - studnia odgazowująca
- ▭ - reper kontrolny
- ▭ - tablice edukacyjne
- ⊙ - proj. krzewy na ścieżce edukacyjnej
- ⊙ - istniejące piezometry
- ⊙ - proj. krzewy na czaszy składowiska
- ⊙ - proj. krzewy na skarpie składowiska



istn. linia naziemna niskiego napięcia

strefa ochronna napowietrznej linii elektroenergetycznej (pas szerokości 6m)

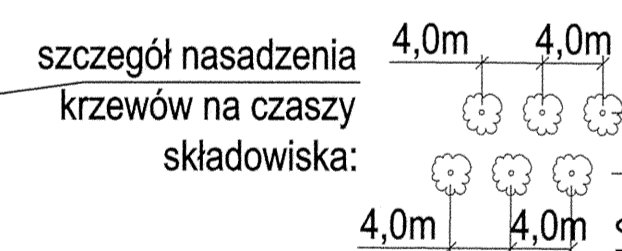
REPER KONTROLNY - wg rys. nr 8 tom II

uszkodzony piezometr do naprawy

KWATERA (zrekultywowana)

REPER KONTROLNY - wg rys. nr 8 tom II

istn. zbiornik na odcieki poj. 10m³



brodzik dezynfekcyjny do likwidacji

istn. stacja nadawcza

brama wjazdowa 3m

budynek socjalny

ścieżka edukacyjna

USŁUGI PROJEKTOWO - BUDOWLANE WIOLETTA SZEŁIGA UL. PRZYŁASZCZKOWA 18a, 87-100 TORUŃ		
NAZWA DOKUMENTACJI	Rekultywacja składowisk odpadów w województwie kujawsko-pomorskim na cele przyrodnicze	
OBIEKT:	SKŁADOWISKO ODPADÓW INNYCH NIŻ NIEBEZPIECZNE I OBOJĘTNE W MIEJSCOWOŚCI JACKOWO, GMINA CZERNIKOWO, DZIAŁKA NR 3/1, 6/1	
TYTUŁ:	PROJEKT REKULTYWACJI SKŁADOWISKA ODPADÓW INNYCH NIŻ NIEBEZPIECZNE I OBOJĘTNE W MIEJSCOWOŚCI JACKOWO, GMINA CZERNIKOWO	
Adres:	JACKOWO, GMINA CZERNIKOWO	
Projektant:	Imię i nazwisko: mgr inż. Wioletta Szełiga	Nr uprawnień: KUP/0141/PWOS/05 specjalność instalacyjna
Nazwa rys.	UKSZTAŁTOWANIE ZIELENI	
Data:	02.2015r.	Skala: 1:500
	TOM III	Nr rys. 1