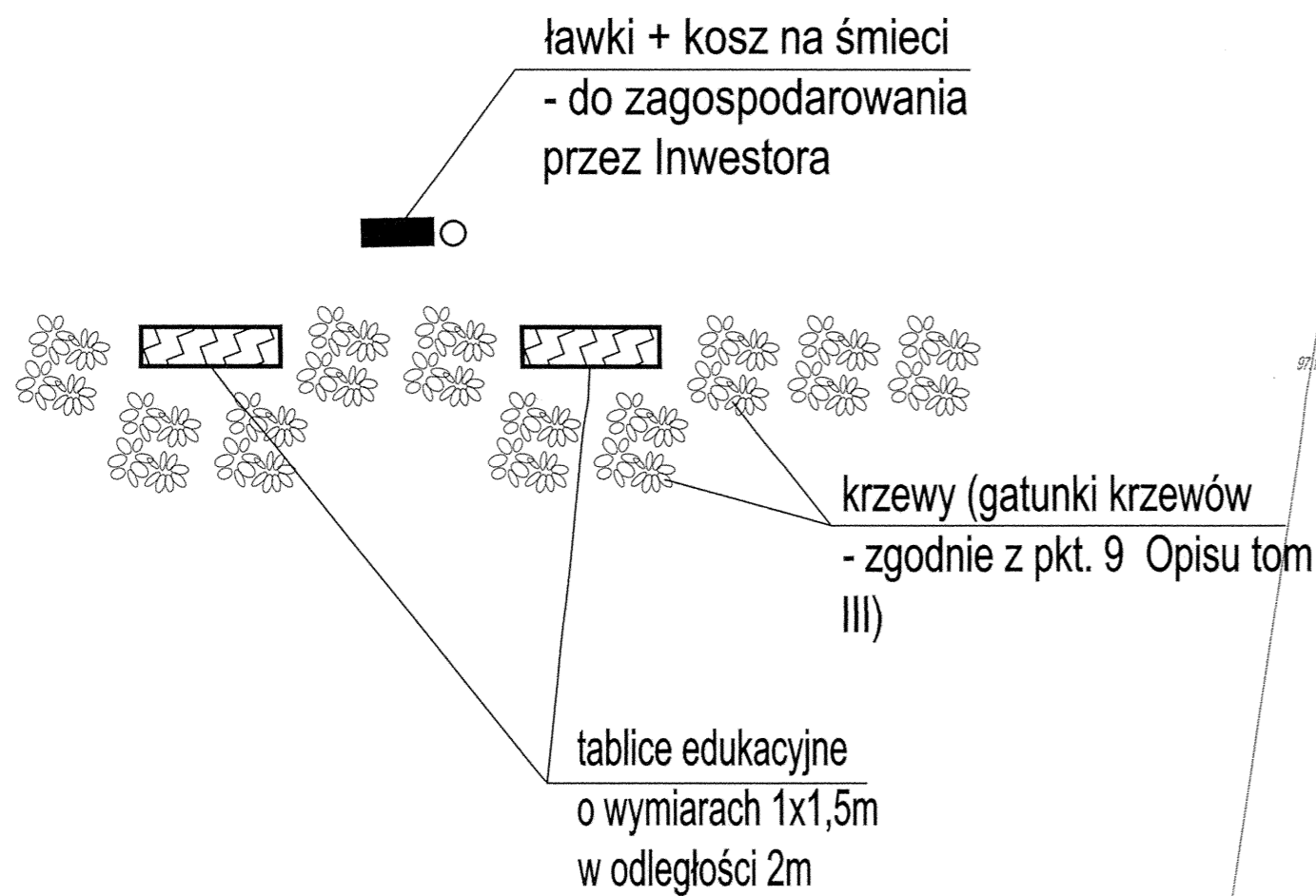
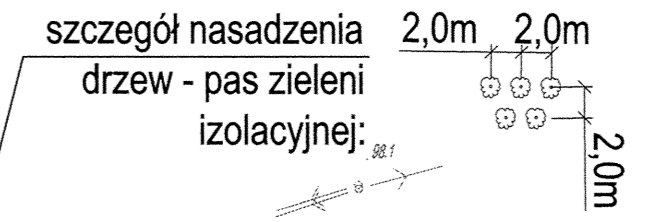
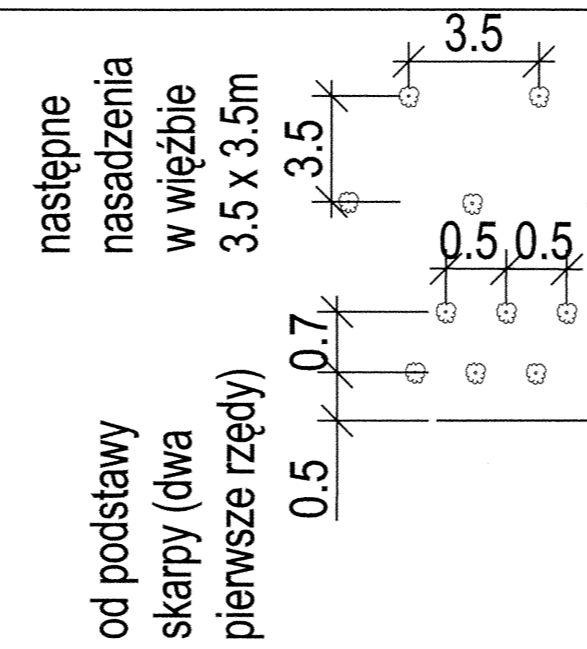


## ŚCIEŻKA EDUKACYJNA - SZCZEGÓŁ:



## LEGENDA

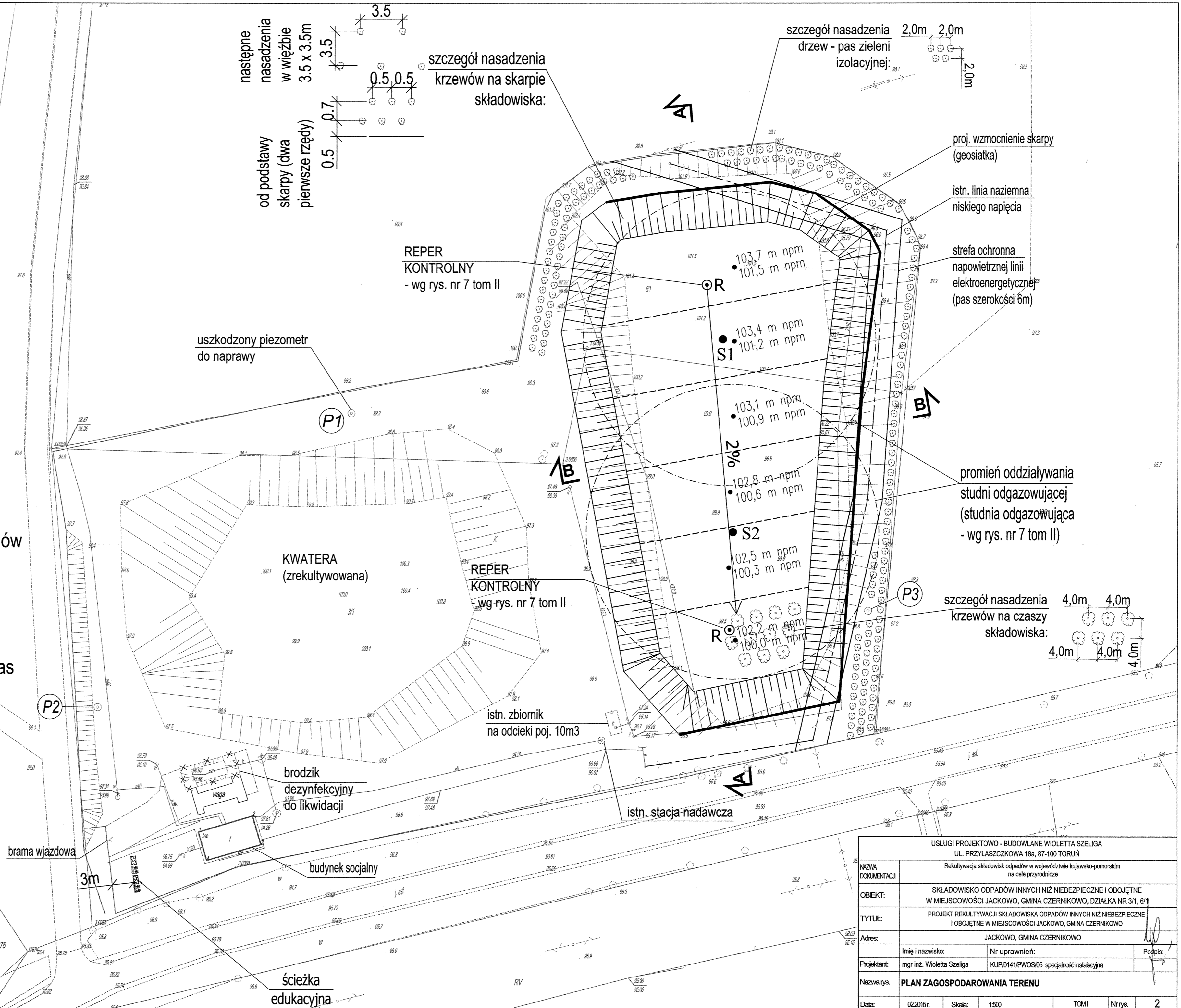
- S1, S2
  - R
  - 
  - 103,6 m npm
  - 101,2 m npm
  - ▨
  - 🌳
  - ⊙ P1 ⊙ P2 ⊙ P3
- obszar rekultywowanego składowiska odpadów
- studnia odgazowująca
- reper kontrolny
- kierunek spływu wód opadowych
- docelowe rzędne po rekultywacji
- projektowane rzędne po przemieszczeniu mas
- tablice edukacyjne
- proj. krzewy na ścieżce edukacyjnej
- istniejące piezometry



proj. wzmocnienie skarpy (geosiatka)

istn. linia naziemna niskiego napięcia

strefa ochronna napowietrznej linii elektroenergetycznej (pas szerokości 6m)



USŁUGI PROJEKTOWO - BUDOWLANE WIOLETTA SZELIGA UL. PRZYŁASZCZKOWA 18a, 87-100 TORUŃ			
NAZWA DOKUMENTACJI	Rekultywacja składowisk odpadów w województwie kujawsko-pomorskim na cele przyrodnicze		
OBIEKT	SKŁADOWISKO ODPADÓW INNYCH NIŻ NIEBEZPIECZNE I OBOJĘTNE W MIEJSCOWOŚCI JACKOWO, GMINA CZERNIKOWO, DZIAŁKA NR 3/1, 6/1		
TYTUŁ	PROJEKT REKULTYWACJI SKŁADOWISKA ODPADÓW INNYCH NIŻ NIEBEZPIECZNE I OBOJĘTNE W MIEJSCOWOŚCI JACKOWO, GMINA CZERNIKOWO		
Adres:	JACKOWO, GMINA CZERNIKOWO		
Projektant:	mgr inż. Wioletta Szeliga	Nr uprawnień:	KUPI0141/PWOS/05 specjalność instalacyjna
Nazwa rys.	PLAN ZAGOSPODAROWANIA TERENU		
Data:	02.2015r.	Skala:	1:500
	TOM I	Nrys.	2